

COMUNE DI FIUMALBO

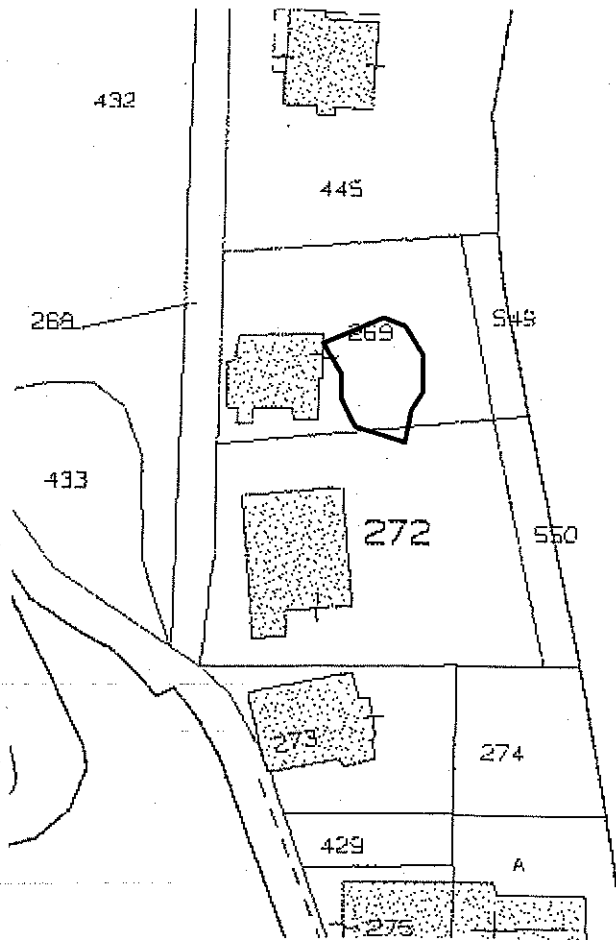
CATASTO AREE PERCORSE DAL FUOCO - Anno 2017

Art. 10 della Legge 353/2000

SCHEDA INCENDIO N. 5/2017/7530

Data dell'incendio	30/10/17
Località	Dogana Nuova

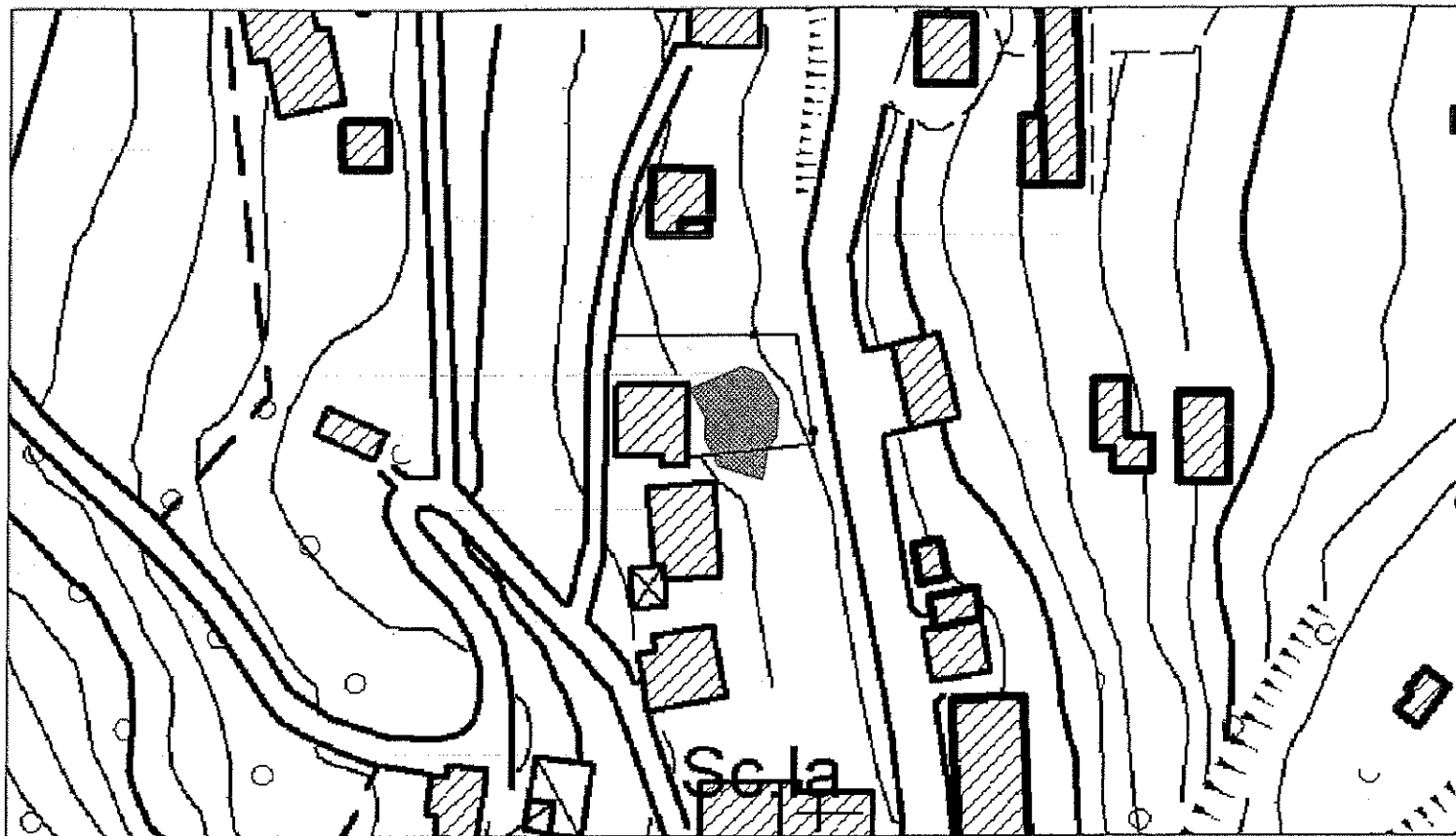
CARTOGRAFIA CATASTALE:







Scheda Informativa Incendio

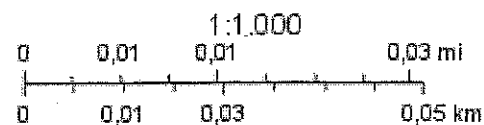
Anno di competenza: 2017

Scheda (Ufficio-Prog.)	Data	Comune	Località	Uso del Suolo	Superficie (Ha)
7530 - 5	30-10-2017	FIUMALBO (Modena)	Dogana nuova	BOSCO	0,0247



Legenda

-  BOSCO
-  PASCOLO
-  ALTRO USO DEL SUOLO
-  USO DEL SUOLO NON RILEVATO



La carta distingue gli usi del suolo che determinano i differenti vincoli derivanti dall'art. 10 della L.353/2000.

Fonte dati: Arma dei Carabinieri e, per gli incendi precedenti al 2017, Corpo Forestale dello Stato.



Ministero delle Politiche Agricole Alimentari e Forestali
Corpo Forestale dello Stato

Fascicolo territoriale n°5/2017/7530 del 30/10/2017 - 15:30

Ufficio : CFS - Com. Staz. di Pievapelago

Foglio Notizie Incendi N.

CNR di riferimento 0

Derivante da emergenza n° 136133/2017

A - Descrizione dell'evento

Localizzazione

Regione	EMILIA ROMAGNA	Provincia	MODENA
Comune	FIUMALBO	Località	Dogana nuova
Chi ha dato l'allarme	Cittadino		

Intervento

	Data	Ora	Direttore operazioni	Da	A
Inizio fuoco	30/10/2017	15:30			
Segnalazione	30/10/2017	15:31			
Inizio Intervento	30/10/2017	15:31			
Fine Intervento	30/10/2017	15:32			
Inizio Ripresa Evento					
Fine Ripresa Intervento					
Durata Intervento	Ore :0	Minuti :1			

Zona incendio

Altitudine	DA 1000 A 1500 M	Orografia	MONTAGNA
Esposizione	Est	Vento	ASSENTE
Pendenza	FINO AL 20%	Stato vegetazione erbacea	SECCAGINOSA
Tipo Viabilità		Efficienza Viabilità	
Zona bruciata ultimi anni	Mai		

B - Rilievi tecnici

Punto d'origine dell'incendio		GB Est	1631211
		GB Nord	4891872
Luogo inizio incendio	Bosco		
Strumentazione usata per la perimetrazione	GPS di precisione (submetrica)	Metodo	Strumentale
		GPS utilizzato	
Classificazione	Dubbia		

C - Danno

Danno ambientale		Danni beni materiali	
Costo spegnimento			



Ministero delle Politiche Agricole Alimentari e Forestali
Corpo Forestale dello Stato

Provincia	MODENA	Comun	FIUMALBO	
D - Superficie percorsa dal fuoco				
Superficie boscata				
	Categoria vegetazione	Altezza media (m)	Superficie (ha)	
1-Boschi larice e cembro				
2-Boschi abete rosso				
3-Boschi abete bianco				
4-Pino silvestre-montano quota inferiore 500m				
5-Pino silvestre-montano quota maggiore 500m				
6-Pino nero quota inferiore 500m				
7-Pino nero quota maggiore 500m				
8-Pinete di pini mediterranei				
9-Altri boschi conifere pure o miste				
10-Faggete (fustaia)				
11-Faggete (ceduo)				
12-Querceti rovere-farnia (fustaia)				
13-Querceti rovere-farnia (ceduo)				
14-Cerrete, boschi farnetto (fustaia)				
15-Cerrete, boschi farnetto (ceduo)				
16-Castagneti (fustaia)				
17-Castagneti (ceduo)				
18-Ostrieti e carpineti (fustaia)				
19-Ostrieti e carpineti (ceduo)				
20-Boschi igrofilii				
21-Altri boschi caducifogli	15		0.0247	
22-Leccete (fustaia)				
23-Leccete (ceduo)				
24-Sugherete				
25-Macchia med. Senza età media				
26-Soprassuoli altezza inferiore 3.5m prevalenza latifoglie				
27-Soprassuoli altezza inferiore 3.5m prevalenza conifere				
Totale superficie boscata (ha)			0.0247	
Superficie non boscata				
	Categoria vegetazione		Superficie (ha)	
A-Seminativo e coltura agraria				
B-Aree verdi urbanizzate				
C-Impianti di frutticoltura				
E-Arbicoltura da legno				
F-Pascolo				
G-Incolto				
Totale superficie non boscata (ha)			0	
Totale superficie percorsa dal fuoco (ha)			0.0247	
Superficie boscata-Forma di proprietà				
Stato/Regioni				
Enti Locali				
Privati				
E - Aree protette				
Denominazione	Tipo	Boscata (ha)	Non boscata (ha)	Totale (ha)



Ministero delle Politiche Agricole Alimentari e Forestali
Corpo Forestale dello Stato

I - Dati Catastali							
Codice Nazionale	Foglio	Particella	Sub	Allegato	Sviluppo	Superficie in mq	
						Percorsa	Totale
D617	14	00269		0	0	222	1004
D617	14	00272		0	0	25	1491



Ministero delle Politiche Agricole Alimentari e Forestali
Corpo Forestale dello Stato

Note alla sezione

La lista delle particelle riportate nella sezione viene determinata sulla base della cartografia catastale messa a disposizione dall'Agenzia del Territorio che, alla data di compilazione di questa scheda, nelle zone non interessate da controlli agricoli comunitari, potrebbe non essere ancora aggiornata all'annualità. Pertanto, in taluni casi, l'elenco delle particelle deve essere considerato indicativo e non esaustivo.

In particolare, la base dati cartografica messa a disposizione dall'Agenzia del Territorio viene da quest'ultimo gestita e implementata in via esclusiva; pertanto, in caso di aggiornamenti, frazionamenti e/o variazioni catastali nel frattempo intervenuti nell'NCT eventuali mancate coincidenza dei dati non sono in alcun modo attribuibili al Corpo Forestale dello Stato.

E - Compilatore

Nominativo	Brig. C. PISTOROZZI	Data compilazione	30/11/2017
		Firma	