

COMUNE DI MONTECRETO

PRG PIANO REGOLATORE GENERALE

approvato dalla Giunta Regionale
delibera n° 2219 del 26.V.1982



COOPERATIVA INGEGNERI E ARCHITETTI DI MODENA
via galileo galilei n.220 - 41100 modena - tel. 059 - 35 65 27

ZONIZZAZIONE dei centri

ACQUARIA
MAGRIGNANA
CA' di BUSSOTTO

VARIANTI SPECIFICHE
MARZO 1995
arch. Paolo Sorzia











































tav. ✓

14

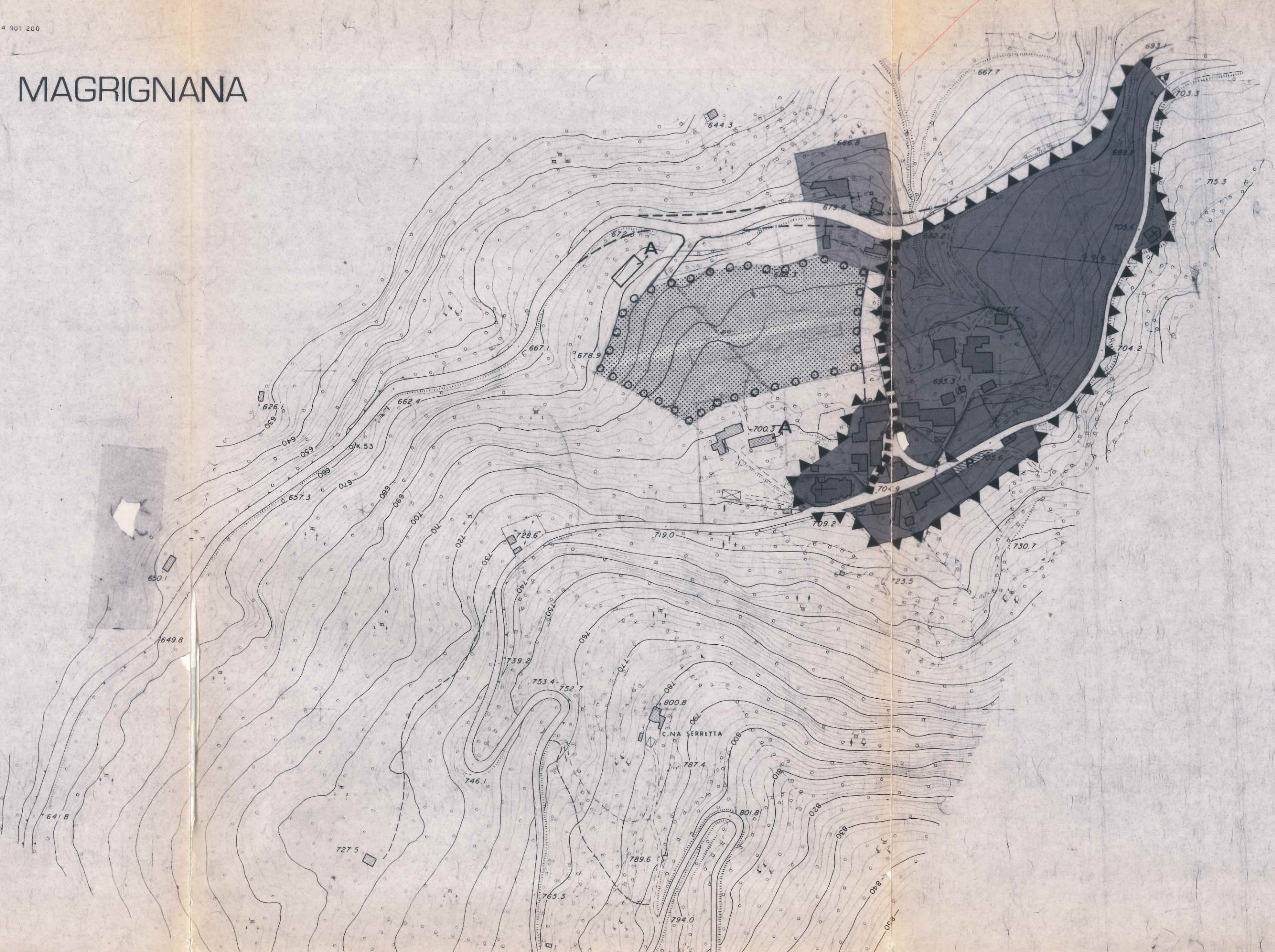
rapporto 1:2.000

LEGENDA

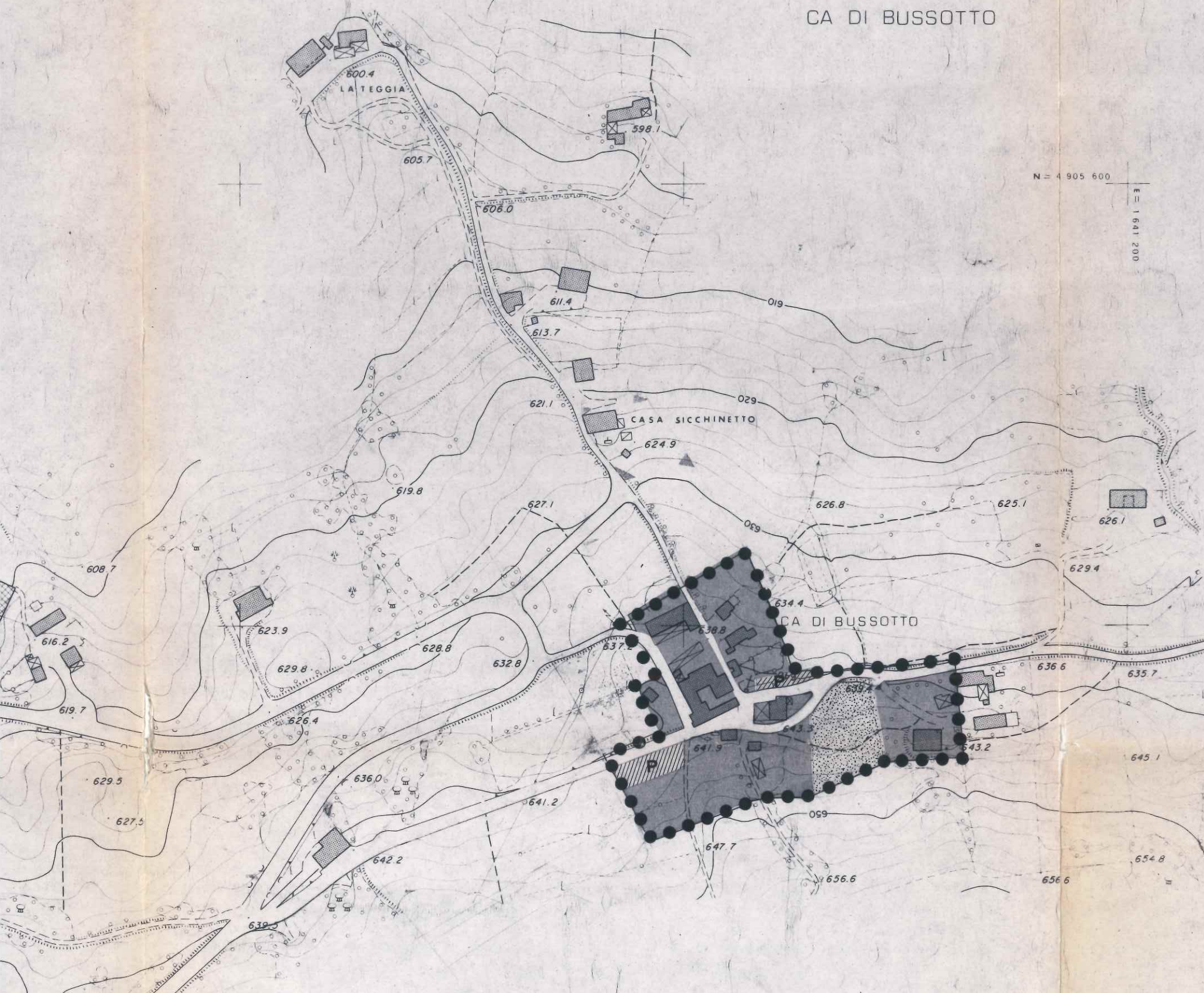
Strade primarie	
Strade secondarie	
Strade locali	
Strade locali di progetto	
Strade secondarie da ristrutturare	
Strade secondarie di progetto	
Pedonali	
Parcheggi	
Zona a verde pubblico urbano	
Zona per attrezzature urbane:	
chiesa	
attrezzature sportive	
scuola materna	
scuola elementare	
scuola media	
municipio	
Zona residenziale storica	
Zona residenziale di completamento	
Zona residenziale di espansione	
Zone agricole normali	
Zone agricole dissestate o predisposte al dissesto	
Zone agrosilvopastorali	
Zone artigianali di espansione	
Zone artigianali di completamento	
Zone per attrezzature turistico-ricettive di espansione	
Zone per attrezzature turistico-ricettive di completamento	
Impianti di risalita	
Impianti di risalita di progetto	
Piste sciabili di progetto	
Piste sciabili esistenti	
Campeggi	
Zona a verde privato	
Zona per attrezzature di interesse generale	
Perimetro di zona a tutela storico-ambientale	
Zona a vincolo cimiteriale	
Area di rispetto per le zone d'acqua	
Limite di rispetto stradale	
Perimetro di centro urbano	
Limite di zonizzazione 1:2000	
Limite area PEEP	
Limite vincolo cimiteriale	

ZONE DI INTERESSE PUBBLICO
 ZONE RESIDENZIALI
 ZONE PRODUTTIVE

MAGRIGNANA



CA DI BUSSOTTO



N = 4 905 600
E = 1 641 200



