

PROVINCIA DI MODENA
Elaborati originali approvati con
delibera di Giunta Provinciale

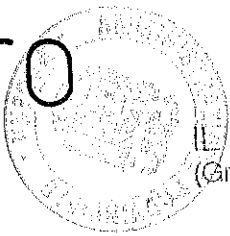
N. 291 del 26/5/98 Prot. 26583
Comune di Pievapelago (Modena)

ALLEGATO ALLA
DELIBERA N. 13 del 28-11-82

REVISIONE GENERALE DEL P.R.G.

(Legge Regionale N° 47/1978 e successive modifiche ed integrazioni)

PROGETTO ELAB. N° 12



IL PRESIDENTE
(Grazianno Pattuzzi)

PROVINCIA DI MODENA
MODIFICATO
COME DA DELIBERA PROVINCIALE DI
Approvazione n° 291 del 26/5/98
Il Responsabile del Settore
(Dott. G. Scarduelli)

MODIFICATO A SEGUITO DEL
PARERE DELLA PROVINCIA

LEGENDA

FILIPPO FANTONI ARCHITETTO INCARICATO
LUCA MORDINI GEOLOGO

COMUNE DI PIEVEPELAGO
(Provincia di Modena)


Con la collaborazione di Simona Ciari





















PER COPIA CONFERITA ALL'ORIGINALE
Pievapelago, li 7 GEN 1998










Il Sindaco
Fto Cresti Sab















Il Segretario
Fto Deuroli Teole

IL SEGRETARIO COMUNALE








SIMBOLOGIA	ZONA OMOGENEA	ART.
	ZONE OMOGENEE TIPO "A"	21
	ZONE OMOGENEE TIPO "B.1"	22
 POU	ZONE OMOGENEE TIPO "B.2" POU PIANO ORGANIZZAZIONE URBANA	22 13
	ZONE OMOGENEE TIPO "B.3"	22
 C.1	ZONE OMOGENEE TIPO "C.1"	23
 C.2	ZONE OMOGENEE TIPO "C.2"	23
	ZONE OMOGENEE TIPO "D.1"	24
 D.2	ZONE OMOGENEE TIPO "D.2"	24
 D.3	ZONE OMOGENEE "D.3"  DESTINAZIONE SPECIFICA (PESCA)  DESTINAZIONE SPECIFICA (MANEGGIO)	24
	ZONE OMOGENEE TIPO "D.3" DESTINAZIONE SPECIFICA (IMP. SCI)	24
 D.4	ZONE OMOGENEE TIPO "D.4"  CENTRALELETR.  DISCARICA  CENTRALE GAS  MACELLO	24
	ZONE OMOGENEE TIPO "D.5"	24
	ZONE OMOGENEE TIPO "D.6"	24
	ZONE OMOGENEE TIPO "D.7" - PIANO ATTIVITA' ESTRATTIVE	24





	ZONE AGRICOLE NORMALI	"E.1"	da 25 a 30 e 12
	ZONE AGRICOLE DI TUTELA GENERALIZZATA	"E.2"	da 25 a 30 e 12
	ZONE AGRICOLE DI TUTELA DI BACINI E CORSI D' ACQUA	"E.3.1"	da 25 a 30 e 12
	ZONE AGRICOLE DI RISPETTO AI CENTRI ABITATI	"E.3.2"	da 25 a 30 e 12
	ZONE AGRICOLE DI VALORE PAESAGGISTICO E AMBIENTALE	"E.3.3"	da 25 a 30 e 12
	ZONE AGRICOLE DI RISPETTO AI BENI CULTURALI	"E.3.0"	da 25 a 30 e 12
	ZONE BOSCADE (TAVOLA SCENARIO AMBIENTALE)	"E.3.5"	da 25 a 30 e 12
	ZONE DI RISPETTO AI CIMITERI	"E.3.6"	da 25 a 30 e 12
	FASCE DI RISPETTO ALLA VIABILITA'	"E.3.7"	da 25 a 30 e 12
	ZONE DESTINATE ALLA VIABILITA'	ESISTENTE DI PROGETTO	31
	ZONE OMOGENEE TIPO "G"		32 / 33
	VERDE PUBBLICO ATTREZZATO ATTREZZATURE SCOLASTICHE ATTREZZATURE PER LO SPORT ATTREZZATURE RICREATIVE/CULTURALI ATTREZZATURE CIVICHE - SOCIALI - COMUNI ATTREZZATURE RELIGIOSE		32 / 33

	CASERMA FORESTALE	24
 	PARCHEGGI PARCHEGGI / AUTORIMESSE	11
	ZONE DI TUTELA NATURALISTICA	12
 	LIMITI PARCO REGIONALE / LIMITI PREPARCO	12
	COMPARTI DI INTERVENTO UNITARIO	13
	BENI CULTURALI A.1 Restauro scientifico A.2a Restauro e risanamento cons. A A.2b Restauro e risanamento cons. B A.3 Restauro edilizio	21
	PERIMETRO TERRITORIO URBANIZZATO	
	ELETTRODOTTI	12
	ZONE D'ALVEO	12
	ZONE IN CUI PERMANGONO PIU' EVIDENTI GLI ELEMENTI DELL'AMBIENTE RURALE TRADIZIONALE	12
	SORGENTI ACQUEDOTTISTICHE E ZONE DI PROBABILE RICARICA DELLE SORGENTI	12
	ALBERI VINCIATI DA LEGGE REGIONALE	12

DISCIPLINA PARTICOLAREGGIATA PER I CENTRI STORICI

SIMBOLOGIA TAV. 8.1 - 9.1	CLASSIFICAZIONE	
	RESTAURO SCIENTIFICO "A.1"	
	RESTAURO E RISANAMENTO CONSERVATIVO TIPO "A" - "A.2a"	
	RESTAURO E RISANAMENTO CONSERVATIVO TIPO "B" - "A.2b"	
	RIPRISTINO TIPOLOGICO "A2c"	
	RISTRUTTURAZIONE EDILIZIA "A.3.1"	

DISCIPLINA PARTICOLAREGGIATA PER I CENTRI STORICI

SIMBOLOGIA TAV. 8.2 - 9.2	FUNZIONE PREVALENTE	
	FUNZIONE ABITATIVA (RESIDENZA e RELATIVI SERVIZI) * a.1 - a.2 = A.1/A.9 - C.6 * b.3 = B.1	
	FUNZIONI TERZIARIE (COMMERCIO - CREDITO - DIREZIONALITA') * b.1 = D.5 * b.2 = C.1/C.2/C.3 * b.3 = A.10/B.6/D.3/D.6	
	FUNZIONI ALBERGHIERE e.1 = D.2	
	FUNZIONI TERZIARIE PUBBLICHE b.3 = B.4/B.5/E.7	
DESTINAZIONI SPECIFICHE VINCOLANTI		
E.7 D.3 B.5	ATTREZZATURE RELIGIOSE ATTREZZATURE RICREATIVE ATTREZZATURE SCOLASTICHE	
P V.P.	PARCHEGGI VERDE PUBBLICO	