Serra e Dintorni
percorsi escursionistici per trekking e mountain bike

Legenda

- Inizio Percorso / Start
- Fine Percorso / Finish
- Punti notevoli
- Direzione Percorso / Collegamento
- Tratto difficile
- Percorso Stradale
- Chiesa
- Pieve romanica
- Torre o Castello
- Punto Panoramico
- Interesse Naturalistico
- Interesse Ambientale
- Fontana
- Farmacia
- Ristorante / Trattoria / Locanda
- Albergo / Hotel
- Bed & Breakfast
- Affittacamere
- Agriturismo
- Esercizi iniziativa accoglienza
- Frana
- Fiume
- Guado
- Lago

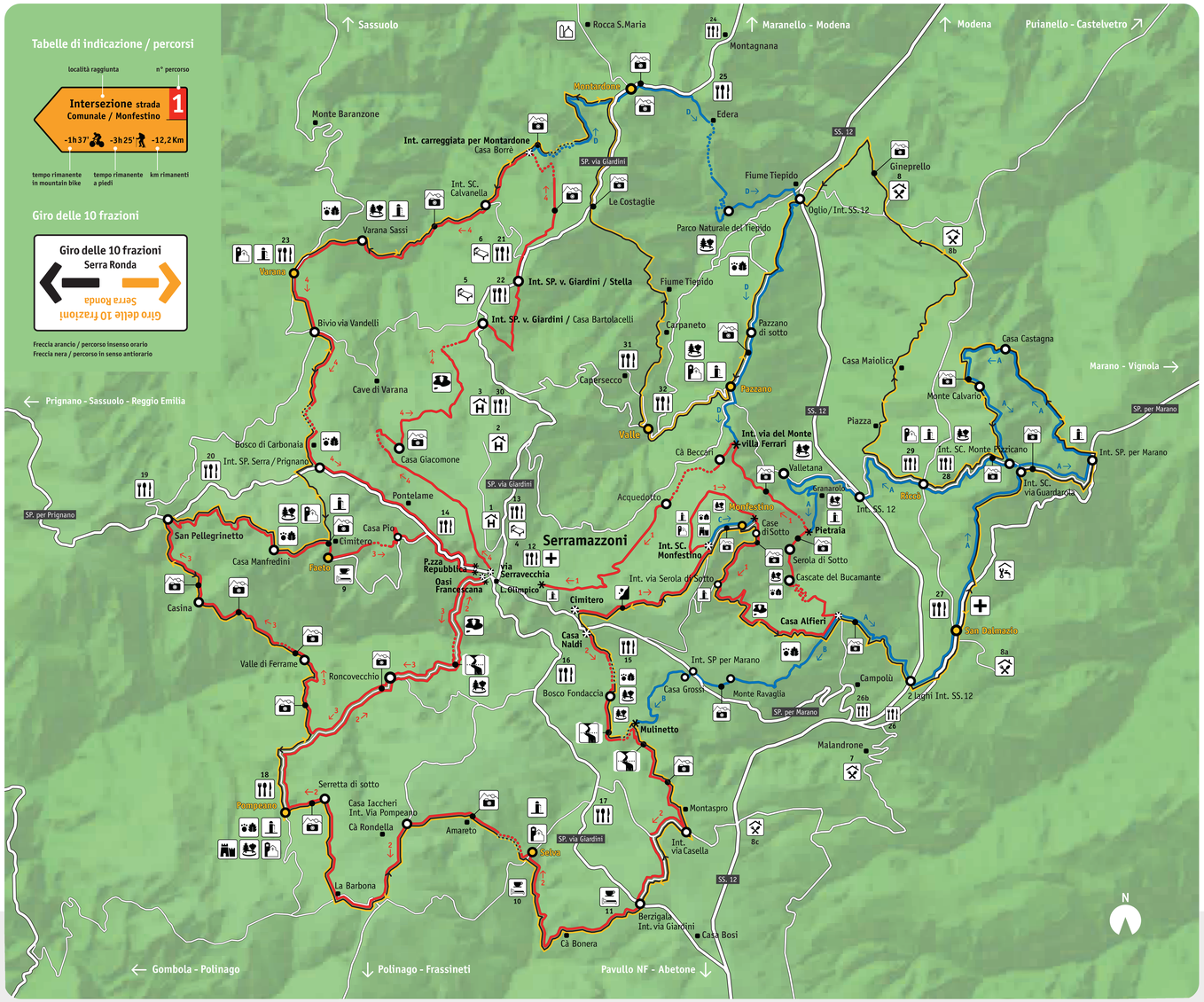

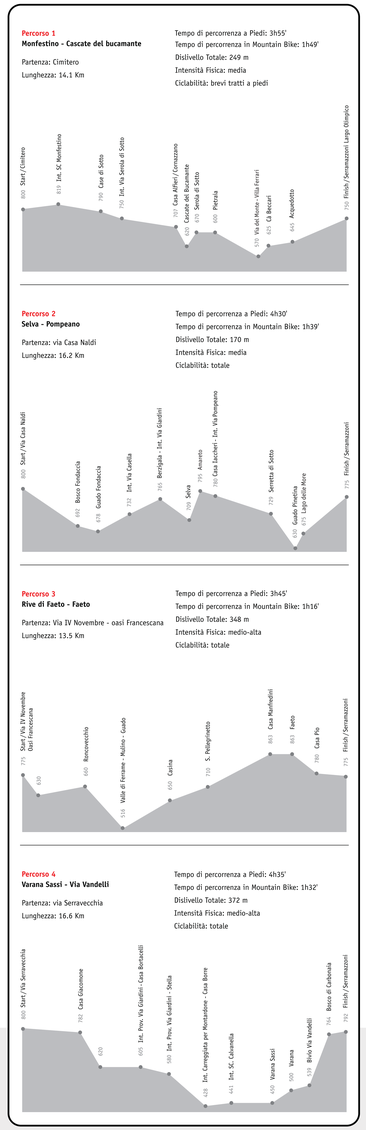

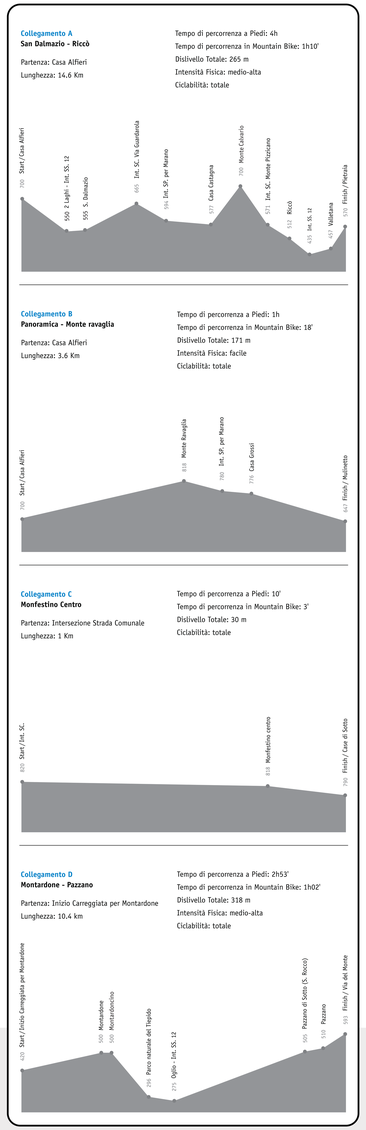

Comune di Serramazzoni
Ufficio Sport, Turismo

Comunità Montana del Frignano

I.A.T. Ufficio Informazioni Turistiche
Piazza Tasso, 7 - 41028 Serramazzoni (Modena)
Tel e Fax 0536.952310
www.serramazzoni.proturismo.it
infoserra@proturismo.it

Associazione Faeto 1000

Accademia Nazionale Mountain Bike

Percorsi Escursionistici per Trekking e Mountain Bike "Serra e Dintorni"

Si tratta di 120 chilometri di tracciati da pedalare e camminare adatti a tutte le tipologie di persone che toccano tutte le frazioni ed i luoghi più belli del nostro comune dal punto di vista ambientale-naturalistico-artistico e della tradizione eno-gastronomica. Tale opera, unica nel suo genere, vuole dare la possibilità agli escursionisti a piedi ed in mountain bike di utilizzare per tutto l'anno, eventualmente accompagnati da una Guida Nazionale di Mountain Bike, una struttura permanente a pochi chilometri dalla città, in ottima posizione altimetrica, con servizi di ottima qualità, alla portata di tutte le tasche. Tecnicamente sono stati tracciati 4 percorsi e 3 collegamenti segnalati mediante l'installazione di 350 tabelle di indicazione in alluminio (riportanti n° percorso, località raggiunta, km rimanenti, tempo rimanente in mountain bike e a piedi), 40 tabelle di indicazione (riportanti i numeri utili), una bacheca di 2 mt. X 1.50 posta nella piazza centrale del paese (riportante mappa con visione d'insieme di tutti i percorsi e collegamenti, caratteristiche tecniche, altimetrie, esercizi convenzionati, numeri utili, cartina del paese), 8 bacheche di 80 cm. X 90 all'inizio di ogni percorso e collegamento con le caratteristiche tecniche dello stesso, stampate 1500 cartine topografiche e 500 cd, presi contatti con 30 esercizi che hanno aderito al servizio di accoglienza dell'escursionista (sconto,lavaggio bici, kit attrezzi per primo intervento, custodia mezzi).

Serra Ronda – Giro delle 10 Frazioni

Con tale opera, si sono uniti i vari percorsi e collegamenti esistenti in modo circolare per un totale di circa 60 Km – il giro completo toccherà le 10 frazioni del Comune di Serramazzoni e lo si potrà effettuare in senso orario (frecce di colore arancio) ed in senso antiorario (frecce di colore nero) – lo stesso sarà indicato sia nella bacheca centrale che nelle cartine topografiche – i biker o trekker potranno effettuare il giro completo in diversi giorni, eventualmente accompagnati dalle Guide Nazionali di Mountain Bike, sostare negli esercizi convenzionati al Servizio di Accoglienza dell'Escursionista, visitare i caseifici, le acetaie, i prosciuttifici e gli altri luoghi di interesse architettonico, ambientale, naturalistico.

*

Le Cartine, i Cd e l'elenco degli esercizi convenzionati sono disponibili presso:
Ass. Turistica Proloco, *via Giardini sud n°55 - 41028. Tel./fax: 0536.952310 mail prolocoserra@libero.it*
Edicola Cartoleria Corbelli, *P.zza Repubblica n°1/2 - 41028. Tel 0536.952437 /fax 0536.950409 mail info@corbelli.net*
Bar Autolinee, *P.zza Repubblica n°8/9 - 41028. Tel 0536.950254*

Numeri Utili
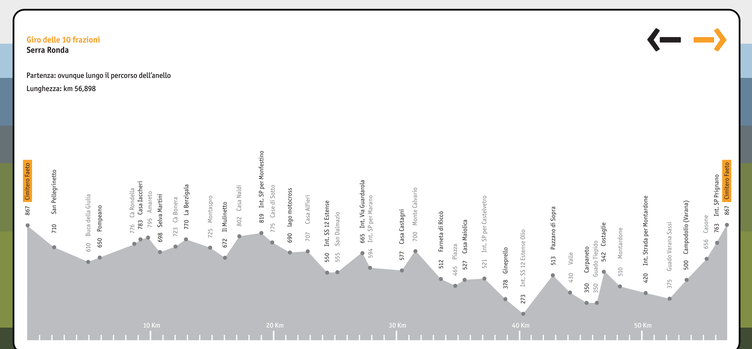
Guardia Forestale	1515
ProLoco Info	0536.952310
Municipio	0536.952199
Avap	0536.954295
Pronto Soccorso	118
Guardia Medica	0536.954255
Ospedale Pavullo	0536.29111
Carabinieri	0536.952200
Pronto Intervento CC	112
Vigili del Fuoco	0536.20222
Pronto Intervento VVF	115